

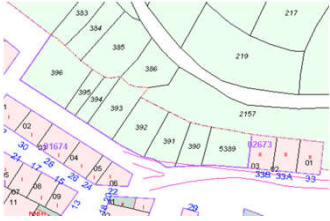
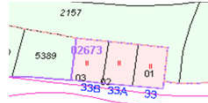
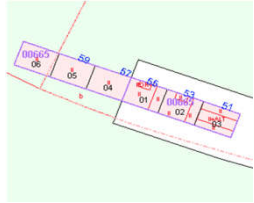






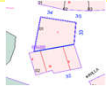




LISTADO DE PARCELAS MODIFICADAS

REFERENCIA CATASTRAL	DIRECCIÓN	SUPERFICIE	SITUACIÓN
1 0168101WM0506N	44 Calle Palomas	63,8896	
2 0168102WM0506N	42 Calle Palomas	27,3351	
3 0168103WM0506N	40 Calle Palomas	28,8448	
4 0168104WM0506N	38 Calle Palomas	33,5977	
5 0168105WM0506N	36 Calle Palomas	55,0091	
6 0168106WM0506N	34 Calle Palomas	45,9673	
TOTAL		254,6436	
7 0167401WM0506N	32 Calle Palomas	63,0507	
8 0167402WM0506N	30 Calle Palomas	56,228	
9 0167403WM0506N	28 Calle Palomas	71,9182	
10 0167404WM0506N	26 Calle Palomas	60,2466	
11 0167405WM0506N	24 Calle Palomas	24,7663	
12 0167406WM0506N	22 Calle Palomas	42,8594	
TOTAL		319,0692	
13 09238A00200396	396 Prado Largo	215,5938	
14 09238A00200395	395 Prado Largo	49,2272	
15 09238A00200394	394 Prado Largo	56,0326	
16 09238A00200393	393 Prado Largo	130,0854	
17 09238A00200392	392 Prado Largo	136,3009	
18 09238A00200391	391 Prado Largo	109,2089	
19 09238A00200390	390 Prado Largo	77,4321	
20 09238A00200389	5389 Prado Largo	122,5847	
TOTAL		896,4656	
21 0267303WM0506N	33B San Pedro	65,8788	
22 0267302WM0506N	33A San Pedro	61,2942	
23 0267301WM0506N	33 San Pedro	61,0019	
TOTAL		188,1749	
24 0066506WM0506N	665 Santo Cristo	89,0421	
25 0066505WM0506N	59 Santo Cristo	89,0421	
26 0066504WM0506N	57 Santo Cristo	89,0642	
27 0066503WM0506N	51 Santo Cristo	91,2217	
28 0066502WM0506N	53 Santo Cristo	91,3283	
29 0066501WM0506N	56 Santo Cristo	89,6648	
TOTAL		539,3632	
30 0066401WM0506N	47 Santo Cristo	91,314	
31 0066404WM0506N	49 Santo Cristo	80,9956	
32 0066402WM0506N	45 Santo Cristo	80,9879	
33 0066403WM0506N	43 Santo Cristo	80,986	
TOTAL		334,2835	
34 0166810WM0506N	27 Castillo	36,6282	
35 0166811WM0506N	27A Castillo	37,5177	
TOTAL		74,1459	
36 0165501WM0506N	3 Castillo	61,1656	
37 0165502WM0506N	1 Castillo	118,8653	
38 0266105WM0506N	10 Castillo	67,0197	
39 0266106WM0506N	8 Castillo	76,5053	
TOTAL		323,5559	

REFERENCIA CATASTRAL	DIRECCIÓN	SUPERFICIE	SITUACIÓN	
Barrio San Miguel				
40 000600400WM05E	4 Diseminados 19	102,4995		
41 0666501WM0506N0001GW	17 BO Sanroque	77		
42 0666606WM0506N0001KW	20 BO Sanroque	30		
TOTAL		209,4995		
Barrio de la Pinilla				
43 000100400WM052	4 Diseminado	71,0603		
44 000100300WM052	3 Diseminado	57,534		
45 000100500WM052	5 Diseminado	88,3612		
46 000100600WM052	6 Diseminado	35,3345		
47 000100700WM052	7 Diseminado	35,7291		
TOTAL		288,0191		
48 0468701WM0506N	34 Barrio Pinilla	130		
49 0468702WM0506N	35 Barrio Pinilla	50		
50 0468703WM0506N	36 Barrio Pinilla	118		
TOTAL		298		
51 0468801WM0506N	33 Barrio Pinilla	78,3898		
52 0468802WM0506N		80,8531		
TOTAL		159,2429		
53	56 POL. 5			
54	57 POL. 5			
55	58 POL. 5			
56	59 POL. 5			
57	64 POL. 5			
58	65 POL. 5			
59	66 POL. 5			
60	67 POL. 5			
61	68 POL. 5			
62	69 POL. 5			
63	70 POL. 5			
TOTAL			801,44	
64 09238A00506108	9679 Barrio Pinilla		61	
65 09238A00506109	9679 Barrio Pinilla		59	
66 09238A00500073	Pol. 5 Par. 73		118	
67 09238A00500074	Pol. 5 Par. 74		112	
68 09238A00500071	Pol. 5 Par. 71		60	
69 09238A00506107	Pol. 5 Par. 6107	38		
70 09238A00506106	Pol. 5 Par. 6106	38		
TOTAL		486		
TOTAL SUPERFICIE MODIFICADA		5171,9033		